






Legenda :		Bod		Dopravná značka
		Bod niveletážnej siete		Kovový, betónový, drevený stožiar
		Medzník		Vstupná šachta vedenia
		Lúka		Hydrant nadzemný
		Pasienok		Šuplink vodu plyn
		Listnatý porast		Vpust'
		Krovinný porast		Vonkajšie svedko na stožári
		Jednotlivý strom		Rozhlas repro na stožári
		Budova murovaná		Vodný tok
		Stred predmetu malého rozsahu		Vodočísť
		Staničník		Studňa studníčka
		Zásadivka		Severka
		Miestna tabuľa		Hektárová sieť
			+ 47200	
			+ 127460	
		Drôtený plot		
		Síkové vedenie NN nadzemné		
		Oporný múr, terasový stupeň		
		Ozmosuvacové vedenie nadzemné		
		Zvodisko jednostranné		
		Zábradlie		
		Drevený plot		
		Os železničných koľají		
		Terénna hrana		
		Polyhbitvá hranica		

Súradnicový systém: S-JTSK v realizácii JTSK
Výškový systém: Bpv

Zodpovedný projektant	Ing. Zuzana Podolcová		 Trnavská cesta 27, 831 04 Bratislava
GENERÁLNY PROJEKTANT			
Zakazovateľ číslo:	1915		

Zodpovedný projektant časť projektu:		Ing. Vladimír Minarech					
Kontroloval:		Ing. Dušan Plyko					
Kraj:	Banskobystrický	Oblasť:	Zvolen				
Investor - stavebník:	Banskobystrický samosprávny kraj Nám. SNP 23 974 01 Banská Bystrica						
Stavba:	Rekonštrukcia ciest a mostov II/526 Devičie - Senohrad a II/527 Dobrá Níva - Senohrad II. etapa - úseky v rámci okresu Zvolen				Stupeň - úseľ:		DSPRS
Časť projektu:	DOKUMENTÁCIA MERAČSKÝCH PRÁC				Zákazníkové číslo:		1915
					Dátum:		10/2020
					Mierka:		1 : 1 000
Názov prílohy:	Účelová mapa				Počet A4:		7
					Časť:		F
				Príloha č.:		6.11	
				Správa:			